PARK KIESZONKOWY między ul.Bestwiską a ul.Falistą

KONCEPCJA URBANISTYCZNO-ARCHITEKTONICZNA W RAMACH ZADANIA PN.:

NIE - zwykła Transformacja - wykonanie parków kieszonkowych w Gminie Czechowice-Dziedzice

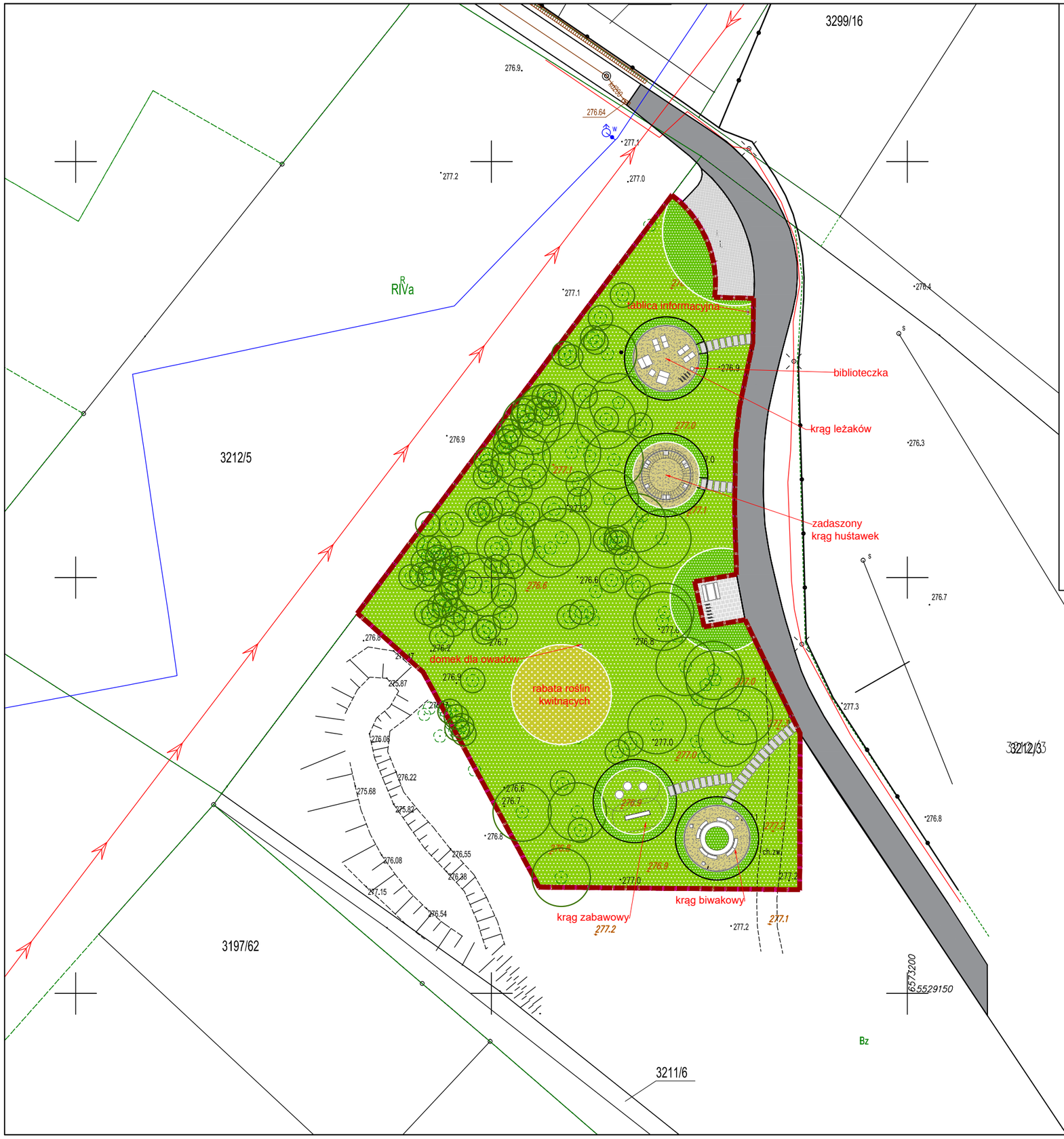

LEGENDA OZNACZEŃ

- granica obszaru opracowania

NAWIERZCHNIE UTWARDZONE

- nawierzchnia utwardzona istniejąca
- nawierzchnia żwirowa przepuszczalna
- nawierzchnia z płyt wielkoformatowych

ZIELEŃ I NASADZENIA

- nawierzchnia zielona - byliny
- nawierzchnia zielona - trawniki
- rabata roślin kwitnących
- drzewa istniejące

MAŁA ARCHITEKTURA

- krąg leżaków
- krąg huśtawek
- krąg siedzisk
- parking rowerowy
- urządzenia zabawowe

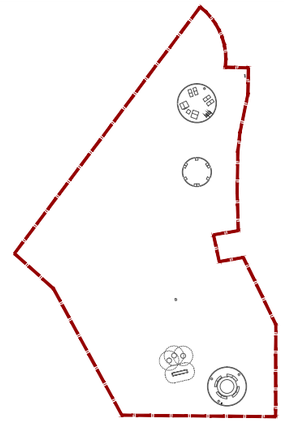

MAŁA ARCHITEKTURA

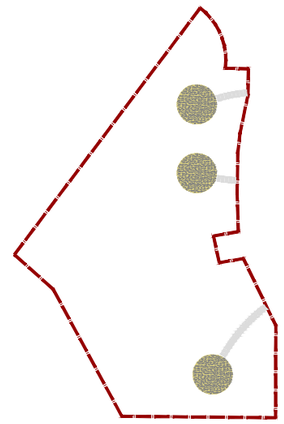

NAWIERZCHNIE UTWARDZONE

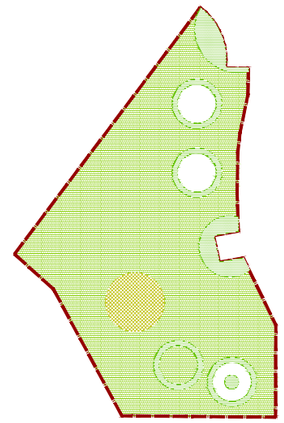

ZIELEŃ

BILANS TERENU W OBRĘBIE OPRACOWANIA :

POWIERZCHNIA OBSZARU OPRACOWANIA:		około 0,25ha
I.	POWIERZCHNIE UTWARDZONE PRZEPUSZCZALNE	- 172,40m²
II.	POWIERZCHNIA TERENÓW ZIELENI:	- 2 477,50m²
1.	Pow. trawników	- 2 077,00m²
2.	Pow. nasadzeń ozdobnych bylin i krzewów	- 270,50m²
3.	Pow. rabaty roślin kwitnących	- 130,00m²

KONCEPCJA ZAGOSPODAROWANIA TERENU skala 1:500