# PARK KIESZONKOWY PRZY ul. ks. Jana Nepomucena Barabasza

KONCEPCJA URBANISTYCZNO-ARCHITEKTONICZNA W RAMACH ZADANIA PN.:

*NIE - zwykła Transformacja - wykonanie parków kieszonkowych w Gminie Czechowice-Dziedzice*

## LEGENDA OZNACZEŃ

granica obszaru opracowania

### NAWIERZCHNIE PIESZE

- chodnik istniejący
- projektowane ścieżki z płyt betonowych wielkoformatowych
- dojazd do budynku nawierzchnia istniejąca przeznaczona do wymiany na kostkę typu eco
- chodnik istniejący do likwidacji
- taras z desek kompozytowych

### ZIELEŃ I NASADZENIA

- nawierzchnia zielona - byliny
- nasadzenia krzewów lawendy
- istniejący żywopłot
- drzewa istniejące
- drzewa owocowe projektowane

### MAŁA ARCHITEKTURA

- pergola z siedziskami zintegrowana z biblioteczką plenerową
- hamak miejski
- trzepak
- słupki ze sznurami na pranie

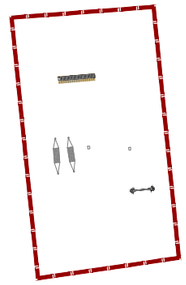

MAŁA ARCHITEKTURA

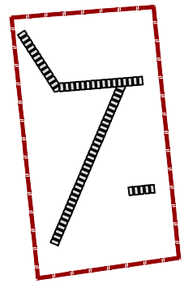

NAWIERZCHNIE UTWARDZONE PIESZE

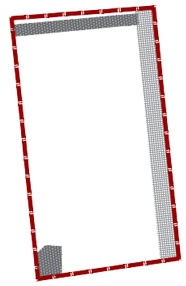

NAWIERZCHNIE ISTNIEJĄCE

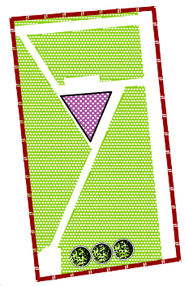

ZIELEŃ PROJEKTOWANA

**BILANS TERENU W OBRĘBIE OPRACOWANIA :**

| | | |
|---|---|---|
| POWIERZCHNIA OBSZARU OPRACOWANIA: | | około 0,08ha |
| I. | NAWIERZCHNIE UTWARDZONE | - 173,90m² |
| | w tym: | |
| | 1. istniejący chodnik | - 46,10m² |
| | 2. dojazd do budynku - nawierzchnia do wymiany | - 94,10m² |
| | 3. ścieżka piesza z płyt wielkoformatowych | - 43,70m² |
| II. | POWIERZCHNIA TERENÓW ZIELENI: | - 595,70m² |
| | 1.Pow. trawników | - 555,80m² |
| | 2.Pow. pola lawendy | - 39,90m² |



KONCEPCJA ZAGOSPODAROWANIA TERENU skala 1:250